



Per on cauen les banderes?

En quins llocs del País Valencià i les illes Balears s'erosiona més el bloc de centre-dreta?

Hem analitzat els 125 municipis que superen els 10.000 habitants i les conclusions són clares.

La nit del 20 de novembre del 2011, la mateixa en què Mariano Rajoy va anotar-se la segona majoria absoluta més absoluta de la història democràtica espanyola, valencians i balears veien gavines pertot arreu: a gairebé tots els ajuntaments més importants, als respectius Governos autonòmics i, des d'aleshores també, a l'Executiu espanyol,

Tres anys més tard, el panorama resulta ben diferent. Les gavines encara hi són, però moltes d'elles semblen

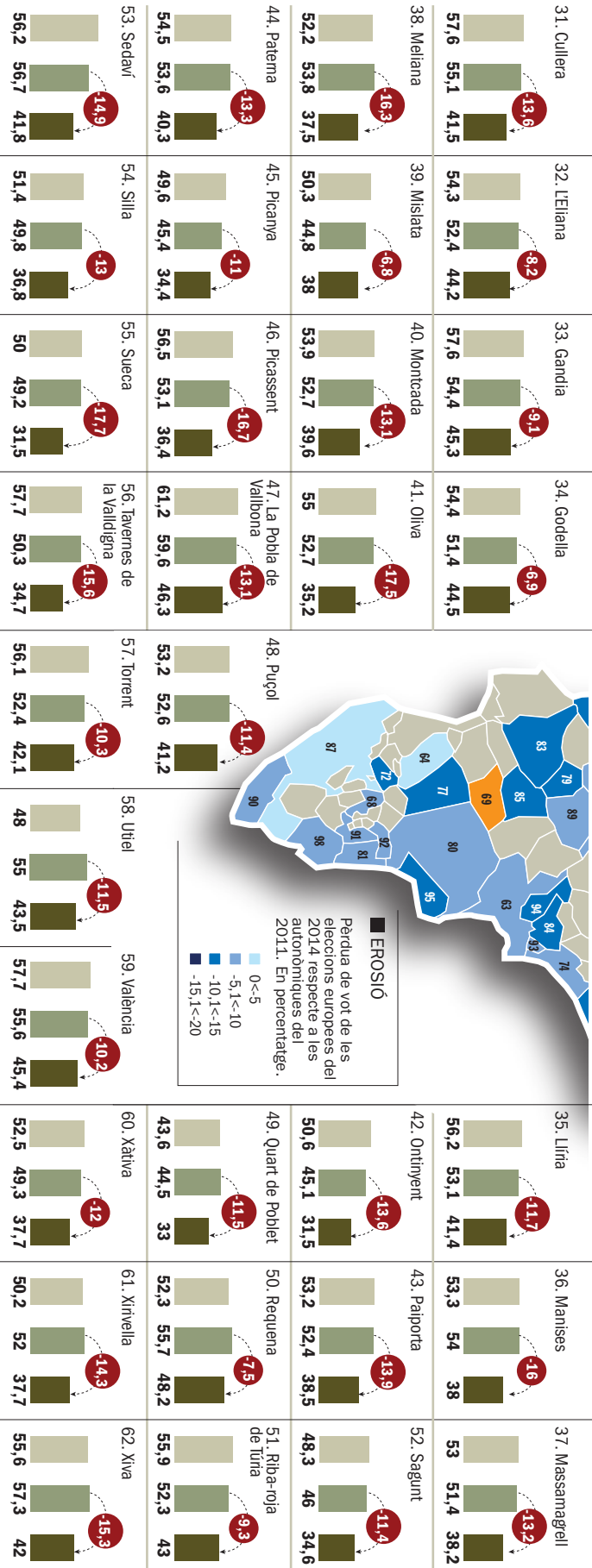
haver iniciat el camí de tornada. Tant les enquestes publicades per diversos mitjans de comunicació com els estudis demoscòpics elaborats pel Centre d'Investigacions Sociològiques (CIS) preveuen una notable erosió del PP que no queda compensada per l'ascens d'UPyD, Ciutadans o Vox, ubicades en aquest espectre ideològic.

EL TEMPS ha analitzat l'evolució del vot de centre i centre-dreta als 101 municipis del País Valencià i 24 de les illes Balears que superen els 10.000

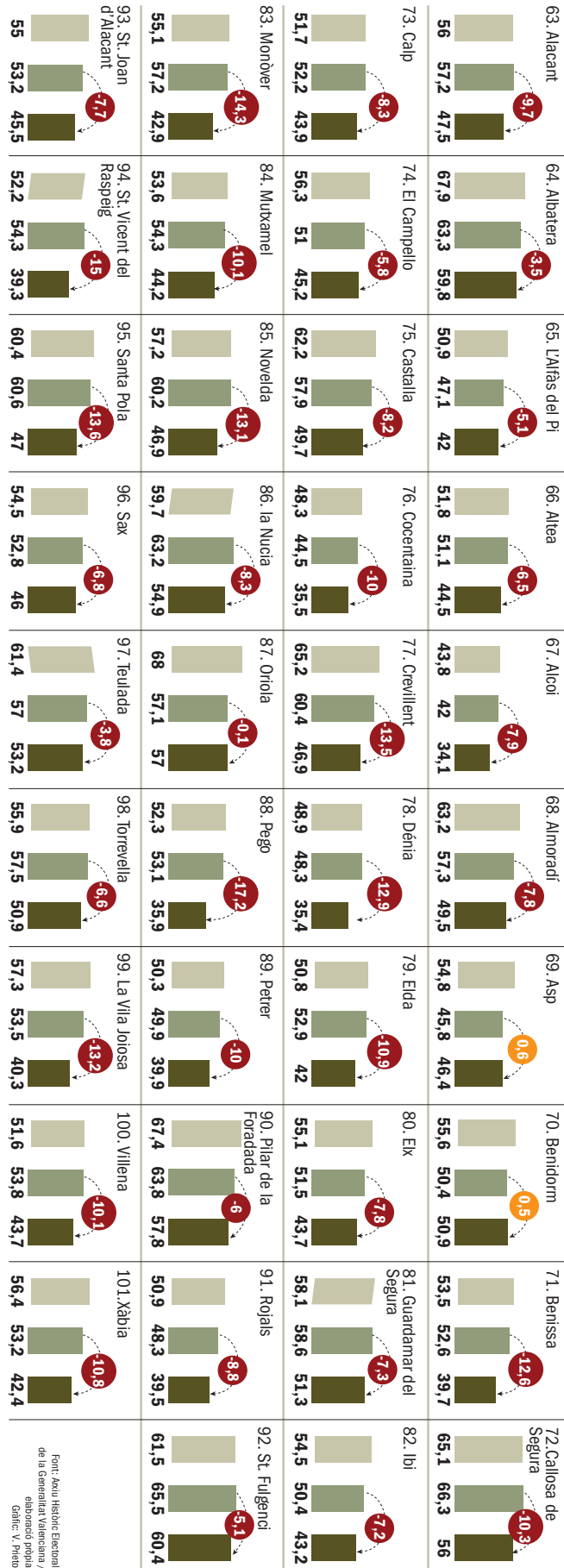
habitants. En total, 125 localitats en què s'observen diversos graus de caiguda de vot.

S'han comparat les dades de cada municipi als comicis europeus del 2009, autonòmics del 2011 i europeus del 2014. S'ha sumat el resultat del PP i d'UPyD a les dues primeres eleccions, i el del PP, UPyD, Ciutadans i Vox en el tercer cas, l'única vegada en què han concorregut tots quatre. La diferència entre l'agregat del 2011 i l'agregat del 2014 indica el grau d'erosió d'aquest segment de vot, ja siga per l'augment de l'abstenció o per la irrupció de Podem, que també aconsegueix pescar en aquests caladors.

En aquest sentit, al País Valencià crida l'atenció la caiguda del vot de centre-dreta a la Ribera Alta i la Ribera Baixa, en molts dels casos per damunt del 15%, així com la pèrdua de suports —entre el 10% i el 15%— a l'àrea metropolitana de València i la Safor. En canvi, el vot conservador es manté més estable al Baix Segura, on no experimenta un retrocés gaire significatiu, igual com passa a la

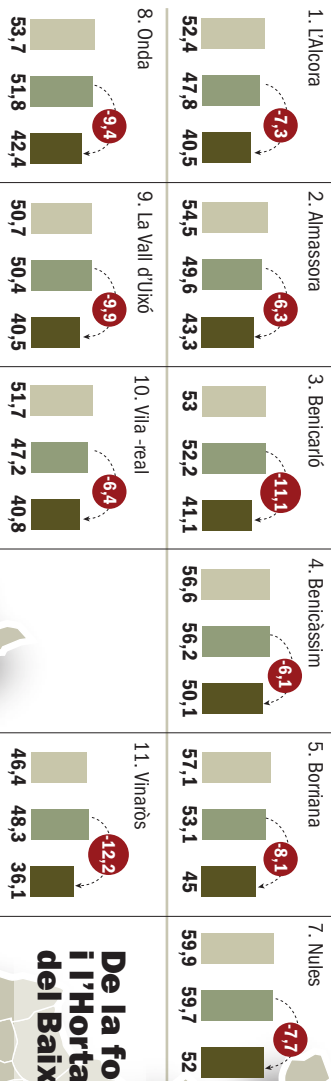


ALACANT



Font: Anu Històric Electoral de la Generalitat Valenciana / elaboració pròpia. Gràfic: V. Pinau.

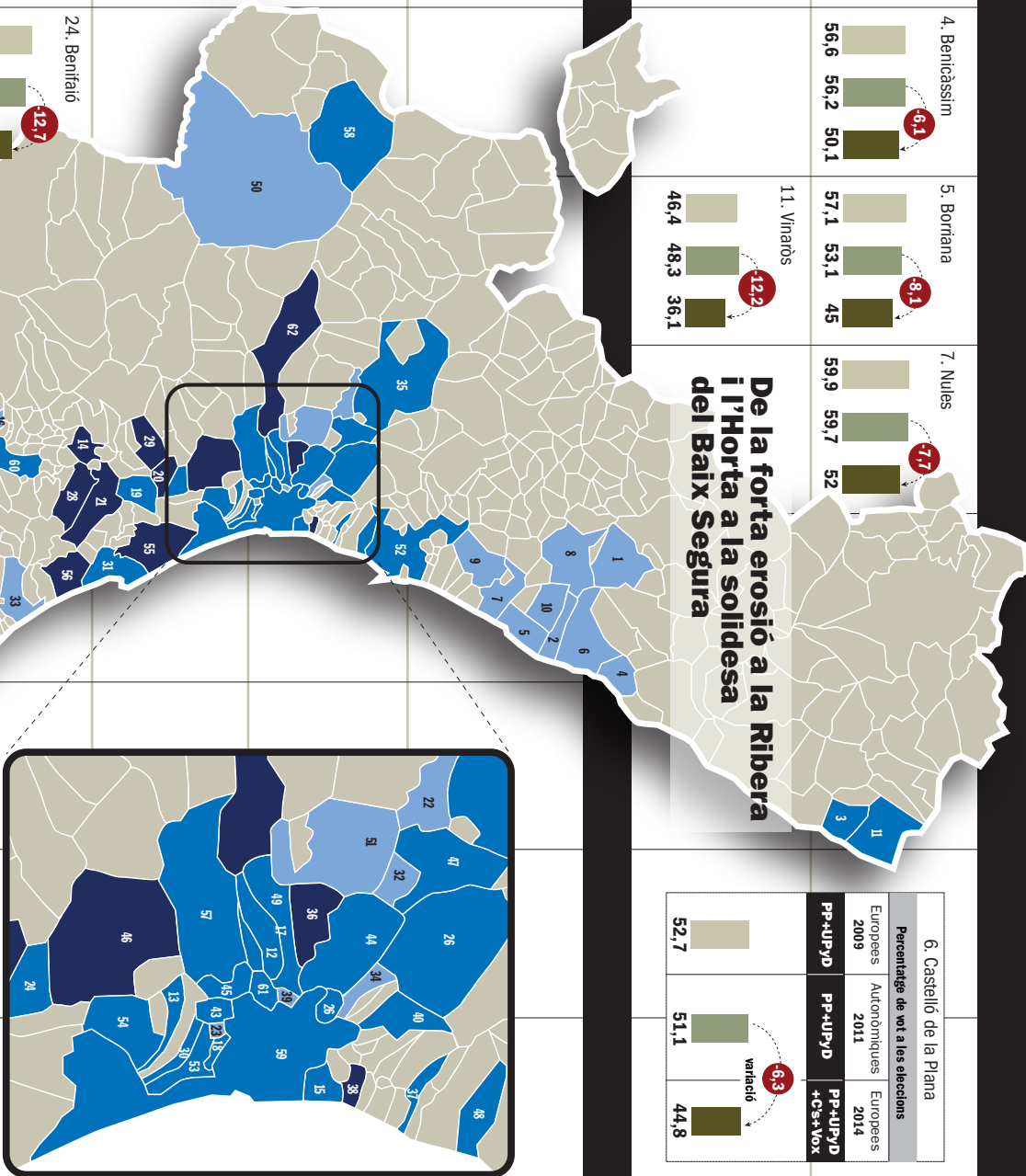
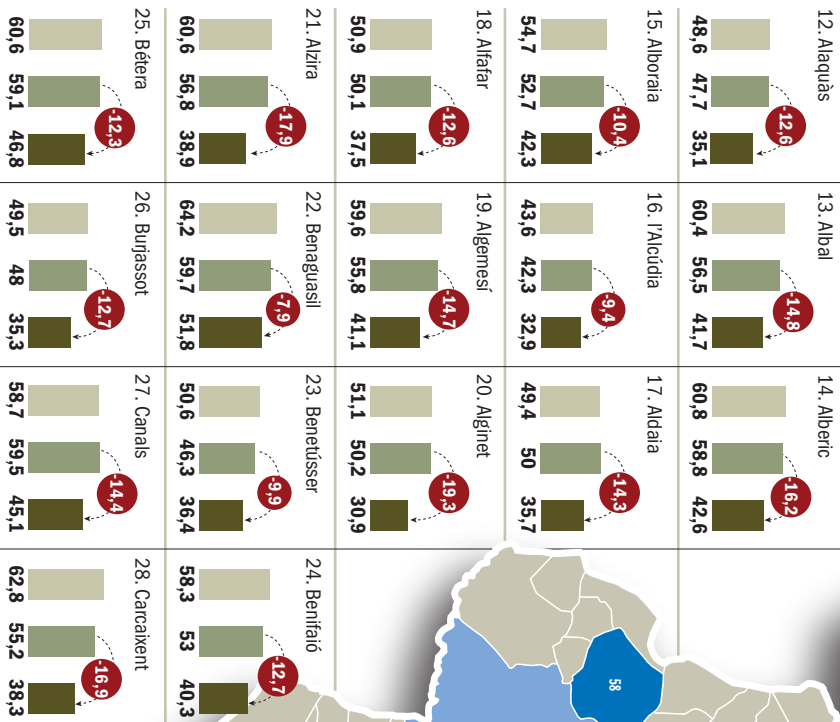
CASTELLÓ



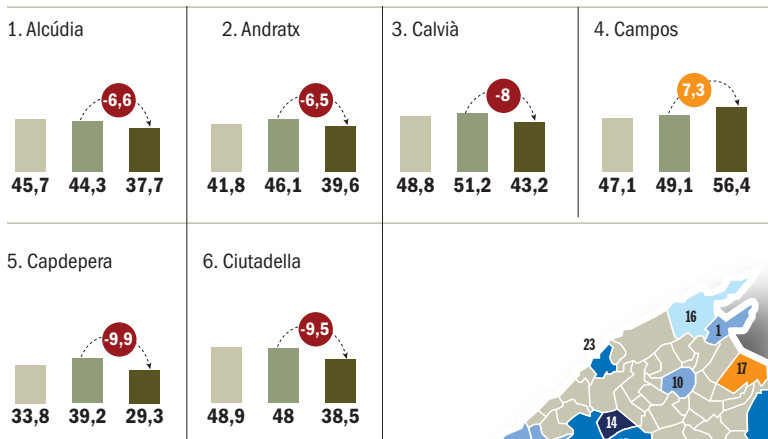
De la forta erosió a la solidesa i l'Horta a la Ribera del Baix Segura

6. Castelló de la Plana		
Percentatge de vot a les eleccions		
Europees 2009	Autonòmiques 2011	Europees 2014
PP+UPVD	PP+UPVD	PP+UPVD +Cs+Vox
52,7	51,1	44,8
variació		

VALÈNCIA



Palma, al capdavant del desgast

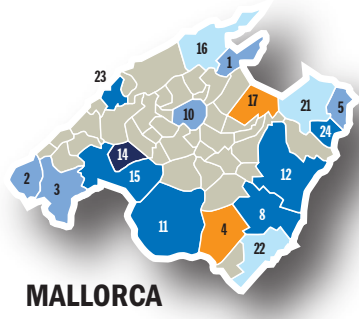


EROSIÓ
Pèrdua de vot de les eleccions europees del 2014 respecte a les autonòmiques del 2011. En percentatge.

0<5 -5,1<-10 -10,1<-15 -15,1<-20



MENORCA



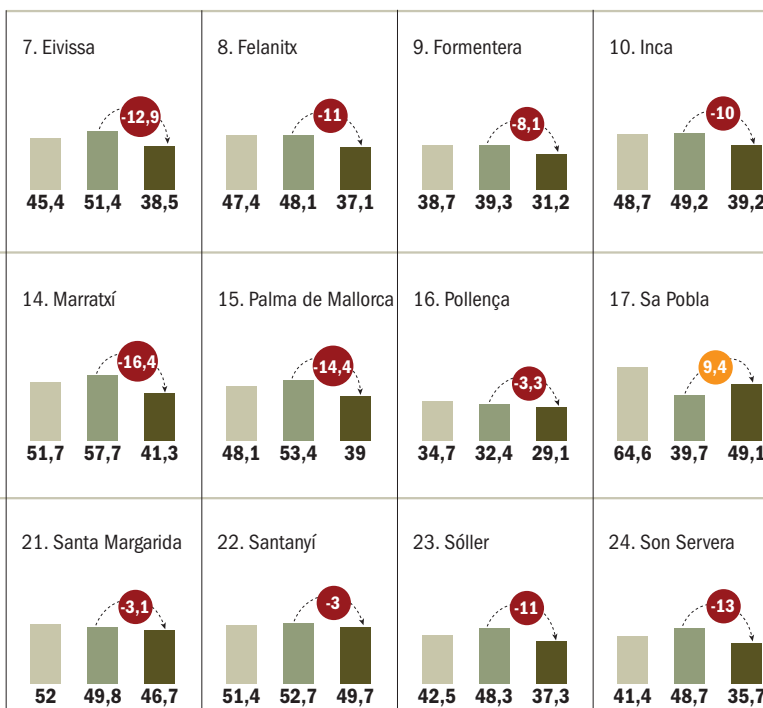
MALLORCA

Població		
Percentatge de vot a les eleccions		
Europees 2009	Autonòmiques 2011	Europees 2014
PP+UPyD	PP+UPyD	PP+UPyD +C's+Vox
XX	XX	XX
		variació X,X

EIVISSA



FORMENTERA



Font: Institut Balear d'Estadística / elaboració pròpia.
Gràfic: V. Prieto.

Plana Alta, la Plana Baixa i la Marina Baixa.

A les Balears, l'erosió del bloc centre-dreta esdevé més evident a la capital, Palma –una caiguda de vora el 14,5%– que no a València (10%), Alacant (9%) o Elx (menys del 8%). Uns altres indrets on el desgast resulta

més evident són Manacor, Marratxí, Lluçmajor i Pollença –a Mallorca–, la Vila d'Eivissa i Santa Eulària des Riu –a Eivissa– i la menorquina Maó. Per contra, aquest bloc es manté més sòlid als municipis mallorquins de Santa Margarida, Santanyí, Alcúdia o Andratx, i sobretot, a sa Pobla i

Campos, mentre a Formentera tampoc presenta una erosió excessiva.

Aquest és l'escenari –corroborat pels sondejos d'opinió– a escassos sis mesos dels comicis valencians i balears i a només dotze de les eleccions estatals.

Víctor Maceda