

Els més petits de tots

Vint-i-dos estats del món

Segons un estudi publicat recentment, els vint-i-dos estats més petits sumen una extensió total semblant a la meitat de la província administrativa de Lleida. Són els microestats. A la seu del Centre d'Informació i Documentació Internacionals, a Barcelona (CIDOB), treballa Lluís Mallart i Casamajor, com a cap de la secció de Petits Països i Territoris.

Els passadissos del pis de la dreta de l'Eixampla són plens de plànols dels

Jordi BIGAS

petits països, majoritàriament illes i arxipèlags. Un pannel amb botons et permet d'encendre petites llums sobre un mapa planetari. Es tracta d'un plànol fet amb la perspectiva de Peters, l'única projecció cartogràfica no eurocentrista que crida l'atenció, perquè destaca l'extensió territorial d'Àfrica, Àsia i Oceania. Els petits estats hi apareixen com petits estels enmig d'una representació impresa del planeta.

El llibre que ara ha publicat el CIDOB inclou vint-i-dos estats, que, mal-

grat les importants diferències en el àmbits polític, cultural i econòmic, es troben units per una característica comuna: la reduïda extensió que ocupen, en relació a les dels altres estats, com «raconets que formen part de la conformació del món actual, dels quals es sap molt poca cosa; tan petits que quasi no apareixen en els mapes».

La definició de «microestat» és ben senzilla. Es tracta dels territoris independents, en el sentit jurídic, amb aparell burocràtic governamental i una extensió inferior als 1.000 Km

quadrats. Lògicament, l'ordenació dels estats per l'extensió és una forma particular de classificació.


La utilitzada en aquest llibre els agrupa en nou apartats: macroestats, estats immensos, estats molt grans, estats grans, estats mitjans, estats petits, estats molt petits, miniestats i microestats. Aquest darrer apartat també té una doble classificació en «microestats grans» (Comores, Maurici, Luxemburg, Samoa Occidental i Cap Verd) i «microestats petits». Segons aquesta classificació, si Euskadi (20.500 Km²) fos un estat, entraria dins la classificació de «miniestat» (de 5.000 a 25.000 Km²) i si Castella (66.107 Km²) fos un país independent, seria un estat molt petit (de 25.000 a 100.000 Km²).

Novetats Primavera
D'APARICIÓ IMMINENT




JOC TAPAT
Manuel de Pedrolo
Amb Pedrolo, tot, absolutament tot, per estrany que pugui semblar, és possible: una noia que és, alhora, metgessa, activista d'un grup polític clandestí i monja / puta.

LA UNITAT, 94




HAN DONAT SOLTA ALS ASSASSINS
Manuel Joan i Arinyó
El llibre més pervers i mala bèstia de tota la història de la literatura catalana.

LA UNITAT, 98



ANYS I PARANYS
Joan Valls
La darrera obra d'un dels exponents de la millor poesia catalana actual. Pròleg de Josep Iborra

POESIA, 42



CARNET D'UN DILETANT
Joan Perucho
Un recorregut fantàstic per mons recòndits i apassionats on es barregen lectures suggestives, comentaris personals de temes variats i, sobretot, una observació penetrant de la realitat quotidiana.

LA UNITAT, 96



EDICIONS TRES I QUATRE
VALÈNCIA

Pérez Bayer, 7. Tel. 352 9110

La informació que aporta de cada un dels microestats, ordenats en continents, inclou dades generals (nom oficial, extensió, capital, llengua, religió, moneda, renda per càpita, producte nacional brut, recursos, forma d'estat, partits polítics i el nom del primer ministre).

Entre aquestes dades destacarem que només quatre són monarquies: tres hereditàries i la quarta electiva. Ens referim a Ciutat del Vaticà, el microestat més petit del món, amb una extensió de 0,44 Km2, amb un monarca elegit per cardenals.

D'altra banda, tretze d'aquests territoris parlen l'anglès, ja que quinze dels disset microestats creats durant els darrers vint anys pertanyen al Commonwealth britànic.

Probablement, el tema



de l'extensió d'aquests països és el més cridaner. Hi ha estats com Naurú (Oceania) amb una extensió inferior al terme municipal de

Badalona. Singapur és més petit que la Vall d'Aran, Santa Lucía és més petit que el Vallés Occidental i Malta, el microestat medi-

terrani, amb 316 Km2, és semblant a l'extensió de la meitat de la comarca de la Marina Baixa.

Si sumem l'extensió dels vint-i-dos estats (8.500 Km2), ens adonarem que aquest territori equival a la tercera part del País Valencià (23.268 Km2).

En definitiva, aquest llibre, document de consulta, ens reafirma en aquella vaga idea que els arguments que neguen la independència de països europeus basant-se en l'extensió d'una nació no poden ser presos en consideració. Perquè, a part, la població total d'aquests vint-i-dos estats és la meitat de la població dels Països Catalans. Llàstima que aquesta reflexió no s'haja inclòs en el llibre, però, probablement, és aquesta la primera idea que pot fer-se'n el lector.

DARRERS PREMIS ALS LLIBRES TRES I QUATRE

LES POESIES DE JORDI DE SANT JORDI
Martí de Riquer i Lola Badia
col. BIBLIOTECA D'ESTUDIS I INVESTIGACIONS n°7
PREMI D'EDICIÓ de la Generalitat de Catalunya.

CALIDOSCOPI
Josep Franco
col. LA UNITAT n°79
PREMI ANDRÒMINA dels Octubre 1983
PREMI de la CRÍTICA valenciana 1984

ELS CAÇADORS SALVATGES
Salvador Jàfer
col. POESIA n° 39
PREMI de la CRÍTICA valenciana 1984

CRÍTICA DE LA NACIÓ PURA
Joan F. Mira
col. LA UNITAT n° 90
PREMI JOAN FUSTER dels Octubre 1984
PREMI de la Crítica SERRA D'OR 1985

TRES I QUATRE
PÉREZ BAYER TEL. 352 91 10 46002 VALÈNCIA